

Bezirk Schwende-Rüte

Gewässerraumlينien Pöppelbach, Abschnitt Schnetzlers

Situation 1:200

Öffentliche Auflage vom _____ bis _____
Vom Bau- und Umweltsdepartement erlassen am: _____

Für das Bau- und Umweltsdepartement

Vorsteher Bau- und Umweltsdepartement

Ruedi Ulmann

Entwurf	Gezeichnet	Geprüft	Datum
MS	JW	MS	12.01.2024

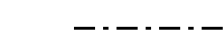

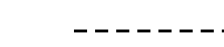




Änderungen	Geprüft	Datum
a _____	_____	_____
b _____	_____	_____
c _____	_____	_____
d _____	_____	_____

Legende

Festlegungen

 Gewässerraum

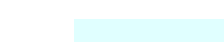

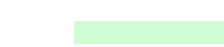



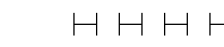


Informationen zum Gewässer

-  bestehende Niederwasserachse (gem. Vermessungsaufnahmen)
-  idealisierte GN10 Achse
-  Gewässerraum gemäss Art. 41a GSchV (min. Gewässerraum / Biodiversitätskurve)
-  Gewässerraum im Entwurf gemäss kantonaler Ausscheidung vom Nov. 2020
-  künftige Gewässerraumauscheidung im Rahmen des Hochwasserschutz- und Revitalisierungsprojekts am Pöppel- und Hallenbach
-  **Pöppelbach** 15464
-  **P_2** Abschnitt

Schutzflächen und relevante Nutzungszonen für den Gewässerraum

-  Freihaltezone
-  BLN-Gebiet
-  Moorgebiet
-  Kantonales Naturschutzgebiet
-  Sömmerungsgebiet

Bodenbedeckung

-  Fliessgewässer
-  Stehendes Gewässer
-  Wald
-  Gebäude
-  Strassen / Wege
-  Übrige befestigte Flächen
-  Kantonsgrenze
-  Parzellengrenze
-  Böschung

