

# Quartierplan "Unterer Hag II", Appenzell

Vorprüfung durch die Standeskommission

am: 2. Oktober 2017

Von der Feuerschaukommission aufgestellt  
Der Präsident

am:  
Der Sekretär

B. Eberle

H.P. Koller

Öffentliche Auflage

vom: bis:

Dem fakultativen Referendum unterstellt

vom: bis:

Von der Standeskommission genehmigt  
Der regierende Landammann







am:  
Der Ratschreiber

D. Fäsler









M. Dorig

## Legende:

### Festlegungen:

-  Umgrenzung Quartierplangebiet
-  Bereich private Zufahrten
-  aufzuhebende private Zufahrt
-  Sichtlinien auf Trottoir, bzw. Strasse (Tempo 50)
-  Kehrichtsammelstelle
-  Gewässerraum

### Hinweise:

-  öffentliche Strassen und Wege
-  bestehende Bauten
-  Freihaltezone
-  private Erschliessungsfläche
-  private Umgebungsfläche
-  Gewässer
-  Höhenlinien
-  Private Zufahrten bestehend

### Reglement:

- Art. 1
- Art. 3
- Art. 3
- Art. 3
- Art. 9
- Art. 11

