

Quartierplan (mit Landumlegung) "Remslersjockelis-Nollenstrasse", Appenzell

Vorprüfung durch die Standeskommission

am:

Von der Feuerschaukommission aufgestellt
Der Präsident

am:
Der Sekretär

B. Eberle

H.P. Koller

Öffentliche Auflage

vom: bis:

Dem fakultativen Referendum unterstellt

vom: bis:

Von der Standeskommission genehmigt
Der regierende Landammann













am:
Der Ratschreiber

R. Inauen










M. Dorig

Legende:

Festlegungen:

-  Umgrenzung Quartierplangebiet
-  Erschliessungsstrasse, gemäss Art. 5 Strassengesetz vom Bezirk zu übernehmen
-  Private Verkehrserschliessung
-  Private Zufahrten
-  Privater Aussenraum
-  Schneedepot
-  Parkplätze
-  Kehrichtsammelstelle
-  Wendemöglichkeit
-  Strassenbaulinie
-  Hauptfirstrichtung
-  Höhenlinien Terrainanpassung

Hinweise:

-  Bestehende öffentliche Strassen
-  Bestehende Bauten
-  Projektierte Hauptbauten
-  Projektierte Anbauten
-  gelöschte Parzellengrenze
-  Neue Parzellengrenzen (mögliche Variante)
-  Hausnummer
-  Freihaltebereich
-  Höhenlinien gewachsenes Terrain

Wald: Im Quartierplangebiet und direkt angrenzend an das Quartierplangebiet besteht kein Wald im Sinne der Art. 10 und 13 des eidgenössischen Waldgesetzes (SR 921.0).

