






# Feuerschaugemeinde Strategieplan Innenentwicklung



M 1:7'500 | 17. November 2020

## Innenentwicklungsstrategien



### Wohn- / Mischgebiete

-  Bewahren | Veredeln
-  Fortschreiben | Aufwerten
-  Ergänzen | Weiterentwickeln
-  Umstrukturieren
-  Überbauen







### Arbeitsgebiete

-  Fortschreiben | Aufwerten
-  Ergänzen | Weiterentwickeln

## Umsetzungshorizont

-  1. Priorität (innert 15 Jahre)
-  2. Priorität (innert 25 Jahre)

## Hinweise

-  Baulücke
-  Siedlungsfläche
-  Gewässer
-  Wald
-  Grenze Feuerschaugemeinde
-  Bahnlinie

Quelle Baulücken: Daten Raumplus vom 27. Oktober 2020  
Daten der amtlichen Vermessung vom 17. September 2020

474\056\200\230\01\01\Strategieplan\_201117\Strategieplan.aprx\_Mer-Obet-g

